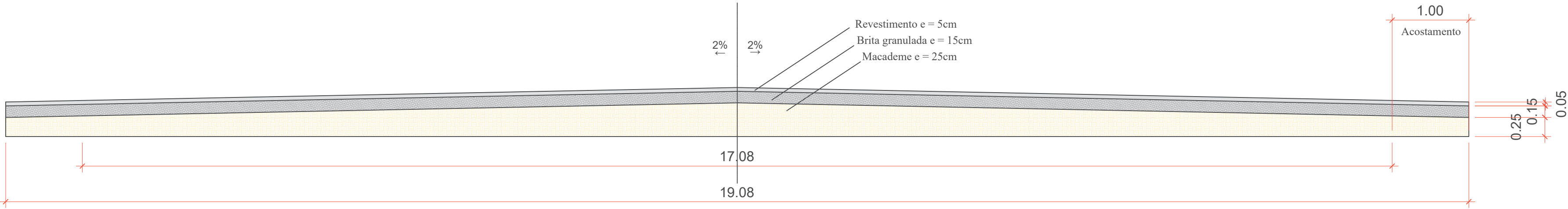
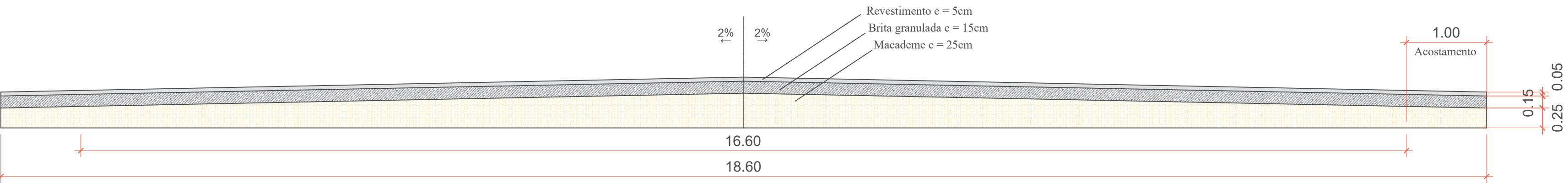


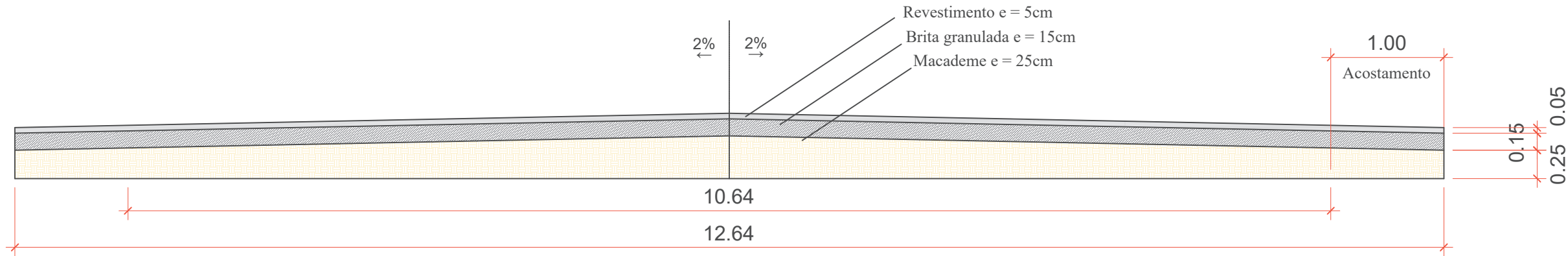
Estaca 20 até 25 = 381,6 m²
Obs: Vide a prancha 04/12 - Geometrico: Detalhe do Perfil Transversal do Corte AA



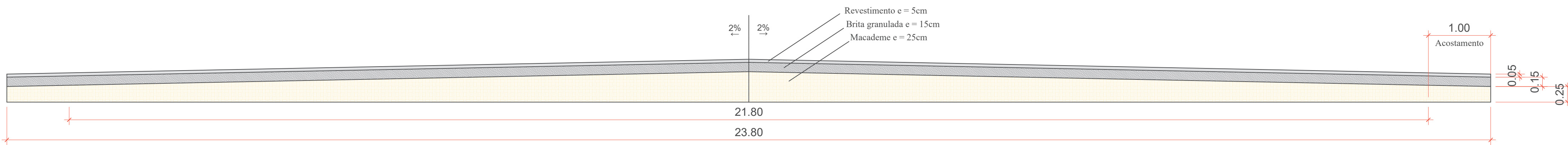
Estaca 25 até 26 = 372,0 m²



Estaca 26 até 27+7,63 m = 349, 24m²



Afunilamento AA = 214, 68 m²



Corte AA

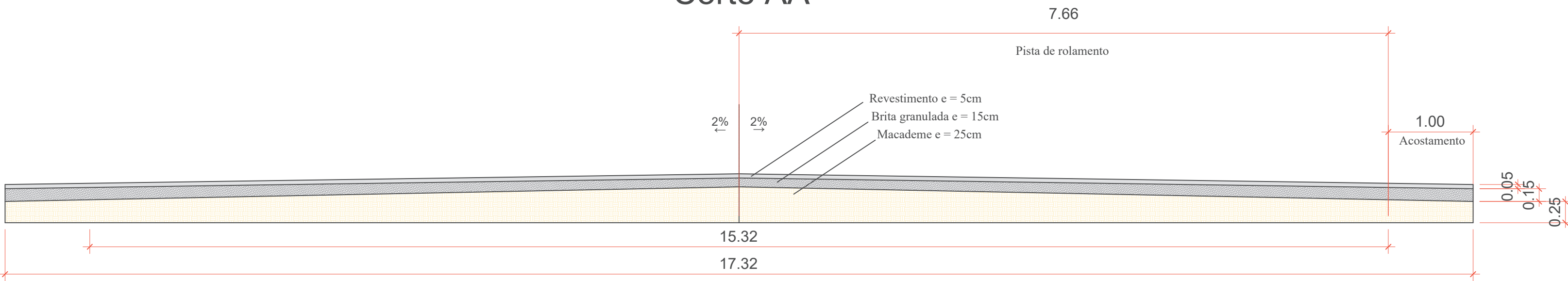


TABELA DE DIMENSÕES PAVIMENTAÇÃO C.B.U.Q

Estacas	comprimento (m)	área (m²)
0 a 1	20	180
1 a 2	20	180
2 a 3	20	180
3 a 4	20	180
4 a 5	20	180
5 a 6	20	180
6 a 7	20	180
7 a 8	20	180
8 a 9	20	180
9 a 10	20	180
10 a 11	20	180
11 a 12	20	180
12 a 13	20	180
13 a 14	20	180
14 a 15	20	180
15 a 16	20	185
16 a 17	20	258
17 a 18	20	348
18 a 19	20	381,6
19 a 20	20	381,6
20 a 21	20	381,6
21 a 22	20	381,6
22 a 23	20	381,6
23 a 24	20	381,6
24 a 25	20	381,6
25 a 26	20	372
26 a 27+7,63	27,63	349,24
Funilamento	9,02	214,68
Soma	556,65	7098,12

APROVAÇÃO

O AUTOR DO PROJETO E O RESPONSÁVEL TÉCNICO SÃO RESPONSÁVEIS CIVIL E ADMINISTRATIVAMENTE PELO ADEQUAMENTO DAS ESPECIFICAÇÕES CONSTANTES DOS ANEXOS DA PORTARIA 80/13 - SNA, DA LEGISLAÇÃO MUNICIPAL E NORMAS BRASILEIRAS VIGENTES, SUJEITANDO-SE AS SANÇÕES DECORRENTES DE EVENTUAIS PREJUÍZOS A TERCEIROS.

OBRA
PAVIMENTAÇÃO ASFALTICA PR-531N0010EPR - ENTREC. - PRC-153 A CARATUVA
KM+0,0 ATÉ KM+0,0+540
COORDENADA INICIAL: 580888,46 m E 7356238,05 m S
COORDENADA FINAL: 581001,53 m E 7355698,34 m S

CONTEÚDO DA PRANCHA
PROJETO EXECUTIVO - DETALHES PAVIMENTOS

RESPONSÁVEL TÉCNICO: LUIZ EDUARDO CANDIDO
CND0506032513958
ENG. CIVIL LUIZ EDUARDO CANDIDO
CNSA-PR-148164/2

PROPRIETÁRIO

ESCALA
INDICADA

DATA:
SETEMBRO/2020

PRANCHA

04/05

